



**КОМИТЕТ ИМУЩЕСТВЕННЫХ ОТНОШЕНИЙ  
АДМИНИСТРАЦИИ ПЕРМСКОГО МУНИЦИПАЛЬНОГО РАЙОНА**

**РЕШЕНИЕ**

о размещении объектов № 433

Пермский край  
Пермский район

17.06.2020

Комитет имущественных отношений администрации Пермского муниципального района разрешает Акционерному обществу «Газпром газораспределение Пермь» (ИНН 5902183841, ОГРН 2125902017723, почтовый адрес: 614000, г. Пермь, ул. Петропавловская, 43)

размещение объекта «газопровод давлением до 0,6 Мпа, для размещения которого не требуется разрешение на строительство»

на землях государственная собственность на которые не разграничена

на срок 1 год с 17.06.2020 г. по 16.06.2021 г.

Местоположение: Пермский край, Пермский район, Платошинское с/п, с. Платошино, ул. Уральская, к дому 2а.

Приложение: схема предполагаемых к использованию земель или части земельного участка.

Председатель комитета имущественных  
отношений администрации Пермского  
муниципального района



Г.В. Мюресов

(подпись, печать)

# Схема предполагаемых к использованию земель или части земельного участка

Объект: Газопровод давлением до 0,6 Мпа включительно, для размещения которого не требуется разрешения на строительство

Местоположение: расположенным рядом с домом, по адресу: Пермский край, р-н Пермский, Платошинское с/п. с. Платошино, ул. Уральская, к дому 2а

Площадь земель или части земельного участка, кв.м.: 463

Категория земель: земли населенных пунктов

Вид разрешенного использования: -

Каталог координат, м

| № точки границы | X         | Y          |
|-----------------|-----------|------------|
| н1              | 475984.87 | 2248317.74 |
| н2              | 475995.69 | 2248315.65 |
| н3              | 476000.50 | 2248335.02 |
| н4              | 475980.82 | 2248340.82 |
| н5              | 475965.34 | 2248344.70 |
| н6              | 475963.08 | 2248336.06 |
| н7              | 475987.66 | 2248328.92 |

Описание границ смежных землепользователей:

От точки н1 до точки н2 - земельный участок с кадастровым номером 59:32:1570001:2953





От точки н2 до точки н3 - земельный участок с кадастровым номером 59:32:1570001:3293


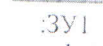
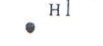

От точки н3 до точки н4 - земельный участок с кадастровым номером 59:32:1570001:654

От точки н4 до точки н5 - земельный участок с кадастровым номером 59:32:1570001:653

От точки н5 до точки н1 - земельный участок с кадастровым номером 59:32:1570001:3293

## Условные обозначения:

-  - предполагаемый участок земель, на которых планируется размещение объекта
-  - границы и номер земельного участка, сведения о которых внесены в ЕГРН
-  - границы и номер объекта капитального строительства, сведения о которых внесены в ЕГРН
-  - граница кадастрового квартала

-  - зоны с особыми условиями использования территории, сведения о которых внесены в ЕГРН
-  - обозначение запрашиваемого земельного участка
-  - характеристическая точка границ земель или части земельного участка
-  - номер кадастрового квартала



Масштаб 1: 500

Заявитель: Егошина И.В. / Егошина И.В.  
 МП (подпись, расшифровка подписи)  
 (для юридических лиц и индивидуальных предпринимателей)